



La Boucle des Deux Fleuves

Bienvenue sur la Boucle des Deux Fleuves !









Les anciens chemins de halage de l'Yonne et de la Seine se prêtent tout particulièrement aux longues promenades à pied ou à vélo.

La Communauté de Communes des Deux Fleuves vous invite à découvrir la richesse de ces paysages à travers un circuit aménagé de 30 km.

Que vous partiez depuis les berges de l'Yonne ou de la Seine, que vous fassiez une halte pour visiter les villages alentour, vous trouverez tous les 500 m environ des balises de repérage pour vous guider dans votre parcours.



LEGENDE

-  Maison de la Seine
-  Boucle des Deux Fleuves
-  Autre promenade
-  Pêche
-  Racourci proposé vers La Maison de la Seine
-  Aire d'accueil
-  Point de vue
-  Parking



La Boucle des Deux Fleuves

30 km de chemin de randonnée à découvrir

Située dans un environnement exceptionnel, entre la Seine et l'Yonne, l'eau fait partie intégrante de notre territoire local.

Depuis avril 2008, 30 Km de chemins de randonnée sont ouverts aux piétons et aux cyclistes le long de la Seine et de l'Yonne, sur la Communauté de Communes des Deux Fleuves : **14 communes : Barbey – Cannes Ecluse – Courcelles en Bassée – Esmans – Forges – La Brosse Montceaux – La Grande Paroisse – Laval en Brie – Marolles-sur-Seine – Misy-sur-Yonne – Montereau-fault-Yonne – Saint-Germain-Laval – Salins- Varennes-sur-Seine.**

Après une étude lancée en 2004 pour développer ses atouts touristiques que sont la Seine, l'Yonne et leurs plans d'eau, la Communauté de Communes s'est engagée dans un vaste programme d'actions pour promouvoir notre patrimoine aquatique : Le programme Aqua 2F.

La priorité est donnée à la réalisation d'un réseau de circuits de randonnée le long des berges : 30 km de chemins de randonnée aménagés dès 2008 sur les 60 km prévus à terme.

Grâce à l'aide financière du Conseil Général et de l'Agence des Espaces Verts (30 %), ce projet, d'un montant total d'environ 187 000 €, a pu voir le jour en avril dernier.

ECO-TOURISME ET EDUCATION A L'ENVIRONNEMENT

Dans l'esprit du Grenelle de l'Environnement, ce projet contribue à la prise de conscience collective environnementale sur la qualité écologique des eaux. L'eau est évidemment la thématique première mise en valeur sur ce circuit. Les tables de lecture abordent l'eau et la nature sous toutes ses formes, sans nous faire oublier qu'il faut préserver ce capital naturel. On comprend alors la nécessité d'avoir des gestes éco-citoyens puisqu'une simple bouteille en verre jetée dans la nature mettra 4000 ans à disparaître.

RETOUR A LA NATURE

Le « retour à la nature » étant de plus en plus convoité, notre objectif était de permettre aux randonneurs de venir se ressourcer sur des liaisons douces, dans des sites naturels, mais également de favoriser la marche à pied, l'utilisation de cycles et VTT ... Les randonneurs et cyclistes, nombreux sur nos communes, apprécient de pouvoir profiter d'un espace naturel valorisé et sécurisé, tout en découvrant le patri-

moine environnemental de nos 14 communes.

DECOUVERTE DU PATRIMOINE ENVIRONNEMENTAL LOCAL

La Boucle des deux Fleuve, au fil des km, nous fait découvrir l'eau et la nature sous toutes ses formes ! Un cadre naturel et une flore aquatique appréciés des promeneurs qui longent les abords de la Seine et de l'Yonne. Egalement un lieu unique pour découvrir une faune riche et variée de spécimens d'insectes, poissons et autres ... Plusieurs tables de lecture mettent en scène les diverses espèces animales et végétales que l'on retrouve au bord de l'eau. Des activités telles que le passage d'une écluse et le fonctionnement d'un silo à grains sont également illustrées sur le parcours. Une façon simple de contribuer au savoir des usagers.

AMENAGEMENT DE QUALITE

Des balises sont présentes tous les 500 mètres pour se repérer, ainsi qu'un plan général de situation que l'on retrouve tout au long du parcours. Enfin, pour rendre le circuit encore plus agréable, chacun peut se détendre et profiter du paysage assis sur un banc... Ou pique-niquer en famille ou entre amis sur une table banc. Tout ceci dans des endroits charmants, voire parfois insolites !

Vos Contacts C.C.2.F. :
Julie DEVAVRY - Tourisme - 01 60 73 43 93
Claudine PROTET - Communication - 01 60 73 44 08



Exemple de Tables de lecture

LA BOUCLE DES DEUX FLEUVES ... VEUT S'AGRANDIR ...

La Communauté de Communes des deux Fleuves, encouragée par la réussite de ce projet, envisage déjà d'agrandir la Boucle à d'autres communes. 30 km de chemins supplémentaires vont être créés sur les communes de Varennes-sur-Seine et de La Grande Paroisse. A terme, ce sont près de 60 km de chemins naturels qui relieront nos 14 communes.

... ET POUR NOS ENFANTS ...

La création d'une malette pédagogique à destination des enfants scolarisés sur la Communauté de Communes des deux Fleuves, est actuellement envisagée. Un outil éducatif et ludique pour les enfants, qui sera utilisé dans le cadre d'atelier scolaire et de sorties en pleine nature. La malette comprendrait divers éléments dont un plan illustré de la Boucle des deux Fleuves à compléter avec son instituteur, une loupe et une boussole Une malette que les enfants pourront aussi utiliser avec leurs parents pendant les week-ends.

